











De	Avenue Charles de Gaulle Vénissieux (69200, France)	A	Avenue du Dauphiné Charantonnay (38790, France)
Itinéraire	Express	Distance	35.7 km
Durée (1)	0H38	Essence	2.50 € (2 l)
Véhicule	Routière	Voies express	9.4 km
		Indemnités	0.0 €

(1) Hors pause, conditions normales de météo et trafic

Cumul	Temps		Feuille de route
0 m	0H00		Avenue Charles de Gaulle Vénissieux (69200, France)
570 m	0H01		Continuer sur l' Avenue Charles de Gaulle (D318) [570m]  Prendre à droite le Boulevard Pinel [150m] Continuer sur la Rue Anatole France [130m]
730 m			
980 m			Sortir de Vénissieux et prendre la D383 [360m] Entrer dans Bron
2 Km	0H04		Rejoindre l' A43/E711 [5.5km] en suivant le panneau
			A43 <div style="border: 1px solid black; padding: 5px; width: fit-content; margin-left: auto;"> SAINT-PRIEST CHAMBÉRY GRENOBLE † SAINT-EXUPÉRY PARILLY </div> passage à proximité de Lyon
8 Km	0H08		Rejoindre la E70 [200m] en suivant le panneau
			A46 <div style="border: 1px solid black; padding: 5px; width: fit-content; margin-left: auto;"> MARSEILLE SAINT-ETIENNE ZONE INDUSTRIELLE LYON SUD-EST </div>
8 Km	0H08		Continuer sur l' A46/E70 [1.9km] <i>en direction de</i>
			<div style="border: 1px solid black; padding: 5px; width: fit-content; margin-left: auto;"> MARSEILLE SAINT-ÉTIENNE ZONE INDUSTRIELLE SUD-EST </div>
			Entrer dans Mions  Prendre la sortie
10 Km	0H10		<div style="border: 1px solid black; padding: 5px; width: fit-content; margin-left: auto;">   </div> <div style="border: 1px solid black; padding: 5px; width: fit-content; margin-left: auto;"> SAINT-PRIEST-CENTRE HEYRIEUX MIONS-LES-MEURIÈRES </div> et continuer sur la Route d'Heyrieux (D318) (passer par D318) [1.8km]
12 Km	0H12		Sortir de Mions et continuer sur la D318 (passer par D318) [6.3km]
18 Km	0H18		Continuer sur la D518 [320m]
	0H19		Arriver à D518 et prendre à gauche la D518z (passer par D76) [4.3km]
23 Km	0H23		Continuer sur la D518 [10.7km]
26 Km			via Diémoz
33 Km	0H34		Prendre à gauche la D53 (Avenue du Dauphiné) [1.6km]
35 Km	0H37		Entrer dans Le Bourdier l' Avenue du Dauphiné (D53) [210m]

Cumul	Temps		Feuille de route
35 Km	0H38		Avenue du Dauphiné Charantonnay (38790, France)

© Iti Mappy - Données © TeleAtlas - Tous droits réservés